












Índice

	Pág.	
Presentación	6-7	
Introducción	8-9	
Geología e historia geológica	10-11	
Estratigrafía	12-15	
Fracturación de Pangea y orogenia Alpina	16-21	
Las formas del relieve	22-25	
Historia geológica	26-31	
Fauna y Flora	32-33	
Vegetación	34-39	
La vida animal	40-41	
Espacios naturales protegidos	41-43	
Paisaje e Historia	44-45	
El paisaje escondido	46-47	
El escenario natural y el factor humano	48-49	
El último millón de años	50-53	
De los agitados tiempos de la Edad del Hierro a la Pax Romana	54-55	
Propuestas para conocer el geoparque	56-57	
La lora de las Tuerces	58-60	
Itinerario: La escalera del tiempo	61	
La vega del Pisuerga	62-66	
Itinerario: Las fuerzas de la Tierra	67	
La lora de Valdivia y Valcabado	68-70	
Itinerario: La memoria del páramo	71	
Hacia el petróleo de la Lora	72-75	
Los castros celtas	76-79	
Puntos de interés	80-167	
Epílogo	168-169	
Glosario	170-177	
Entidades colaboradoras y enlaces de interés	178-179	
Interior de las tapas - Mapa de situación y geológico		

Puntos de interés	Pág.
1. Cantera de Quintanilla de las Torres	82-83
2. Menhir de Canto Hito	84-85
3. Antiguas explotaciones de lignito	86-87
4. Serie jurásica en Camesa	88-89
5. Las Tuerces	90-91
6. Facies Keuper en Mártires de Aguilar	92-93
7. Castro de Monte Bernorio	94-95
8. Facies Utrillas en Olleros de Pisuerga	96-97
9. Serie jurásica en Rebolledo	98-99
10. Pozo de los Lobos	100-101
11. Cantera de piedras de molino	102-103
12. Las Hoyas de la Lora de Valdivia	104-105
13. Covalagua	106-107
14. Mirador de Valcabado	108-109
15. Cluse de Rebolledo	110-111
16. Recuevas	112-113
17. Pliegue en rodilla de Rebolledo	114-115
18. Campo petrolífero de Ayoluengo	116-117
19. Cueva de los Franceses	118-119
20. Calizas lacustres de Aguilar	120-121
21. Cañón de la Horadada	122-123
22. Castillo de Gama	124-125
23. Castro de Monte Cildá	126-127
24. Santa María de Mave	128-129
25. Eremitorio de San Pelayo	130-131
26. Pliegues jurásicos	132-133
27. Peña Mesa	134-135
28. Cabalgamiento de Peña Mesa	136-137
29. Sinclinal del Castillo del Moro	138-139
30. Peña Amaya	140-141
31. Peña Lora	142-143
32. Castro de Peña Ulaña	144-145
33. Túmulos neolíticos de Las Loras	146-147
34. Restos de la Guerra Civil en Lorilla	148-149
35. Sumidero de Cueva de los Moros	150-151
36. Surgencia de Fuente el Hoyo	150-151
37. Dólmen La Cabaña	152-153
38. Hoces del Rudrón	154-155
39. Santa Coloma	156-157
40. Valdehayas	158-159
41. Zona fosilífera del Tozo	160-161
42. Iglesia de S. Julián y Sta. Basilisa	162-163
43. Fuente Odra	164-165
44. Orbaneja del Castillo	166-167